



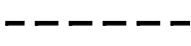



Geobasisdaten © Bayerische Vermessungsverwaltung 2013

**Vorläufige(s)
Erschließungsgebiet(e)**
Beginn Auswahlverfahren



-  15 Mbit/s / 1 Mbit/s und weniger
-  16 Mbit/s / 1 Mbit/s
-  30 Mbit/s / 2 Mbit/s und mehr*
*kein weißer NGA Fleck
-  Herzustellende Anschlüsse
-  vorläufige(s) Erschließungsgebiet(e)
-  Gemeindegrenzen

Quelle: Bundesministerium für Verkehr und digitale Infrastruktur - Stand: 29.09.2014 und andere Quellen

Breitbandberatung Bayern GmbH
Eggenstraße 17 • 92318 Neumarkt i.d.OPf.
Tel.: 09181/406 13 33 • Fax: 09181/406 13 34
www.breitbandberatung.de
buero@breitbandberatung.de

Gemeinde Saal a. d. Donau
PLZ: 93342
**Vorläufige(s)
Erschließungsgebiet(e)**
Erstelldatum: 07.05.2015 Zeichner: Krysa/Klug